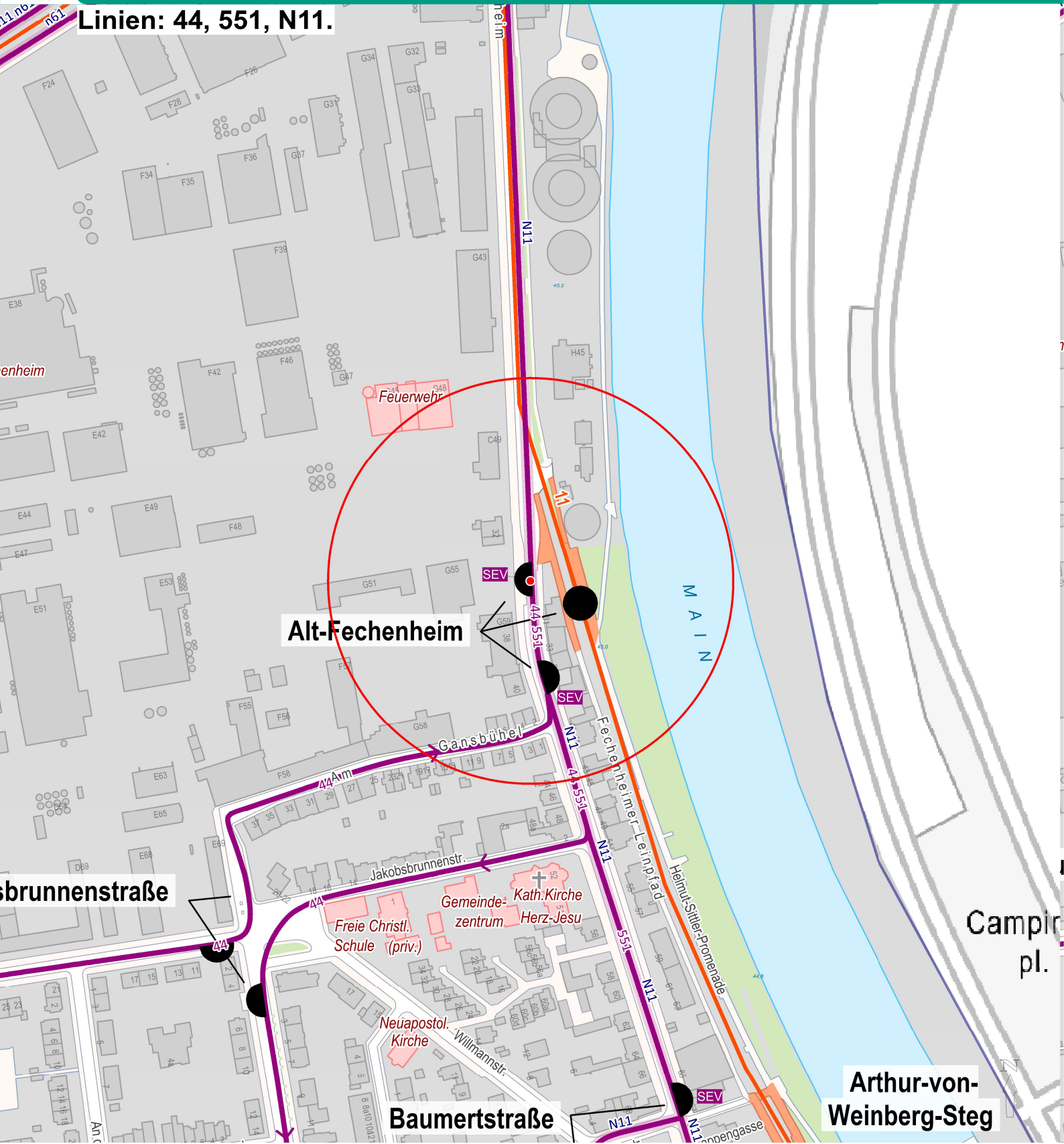
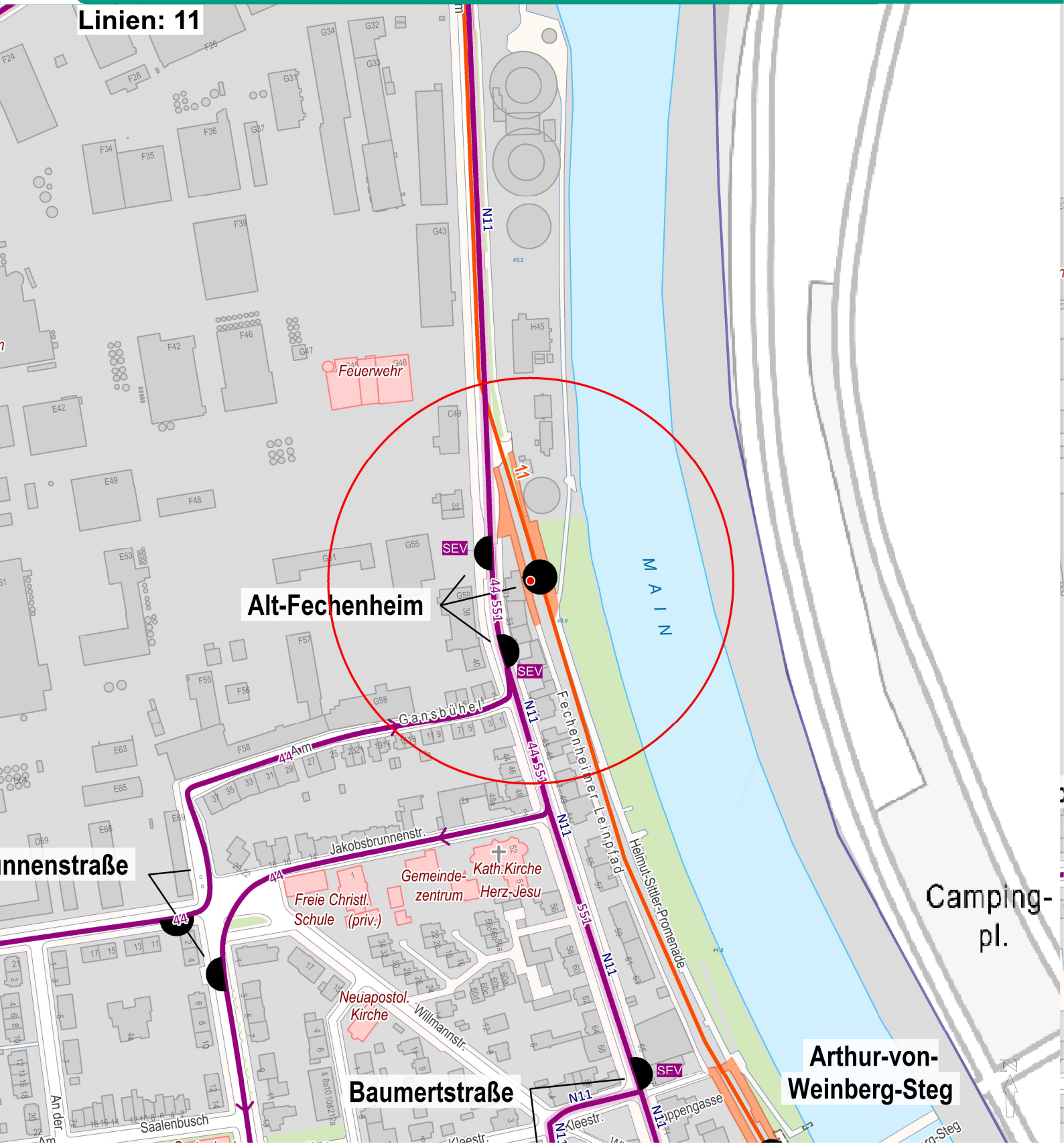


Linien: 44, 551, N11.



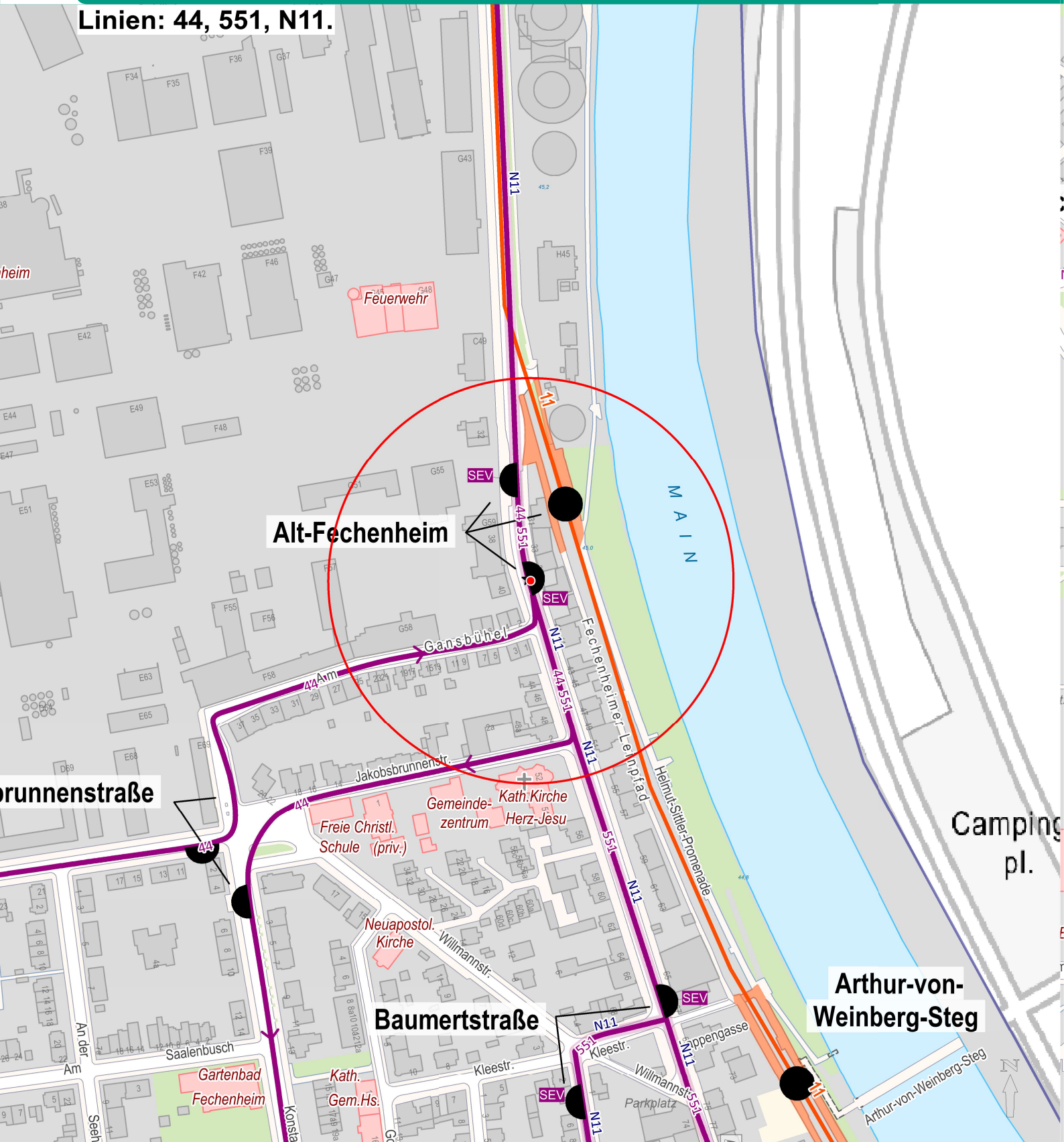
	<b>Regionalzug</b> Regional train		<b>Treppe</b> Staircase		<b>Bus- oder Bahnsteignummer</b> Platform number		<b>Sie sind hier</b> you are here
	<b>S-Bahn</b> Commuter train		<b>Rolltreppe</b> Escalator		<b>Schienersatzverkehr</b> Rail replacement bus		
	<b>U-Bahn</b> Subway		<b>Aufzug</b> Elevator		<b>Öffentliche Einrichtung</b> Public building		
	<b>Straßenbahn</b> Tram		<b>RMV Verkaufsstelle</b> RMV Ticket Center		<b>Hausnummer</b> House number		
	<b>Bus</b> Bus		<b>Öffentliche Toilette</b> Public Restroom		<b>book-n-drive Station</b> carsharing		
	<b>Nachtbus</b> Night bus		<b>Ausgang</b> Station exit		<b>Stadtmobil Station</b> carsharing	Kartgrundlage: Stadtvermessungsamt Frankfurt a. M. Alle Angaben ohne Gewähr. Änderungen vorbehalten. © traffiQ Lokale Nahverkehrsbes. Frankfurt a. M. 20-029 Stand: 11/2022.	

**Linien: 11**



	<b>Regionalzug</b> Regional train		<b>Treppe</b> Staircase		<b>Bus- oder Bahnsteignummer</b> Platform number		<b>Sie sind hier</b> you are here
	<b>S-Bahn</b> Commuter train		<b>Rolltreppe</b> Escalator		<b>Schienersatzverkehr</b> Rail replacement bus		
	<b>U-Bahn</b> Subway		<b>Aufzug</b> Elevator		<b>Öffentliche Einrichtung</b> Public building		
	<b>11</b> Straßenbahn Tram		<b>RMV Verkaufsstelle</b> RMV Ticket Center		<b>14</b> Hausnummer House number		Kartengrundlage: Stadtvermessungsamt Frankfurt a. M. Alle Angaben ohne Gewähr. Änderungen vorbehalten. © traffiQ Lokale Nahverkehrsbes. Frankfurt a. M. 20-029 Stand: 11/2022.
	<b>31</b> Bus		<b>Öffentliche Toilette</b> Public Restroom		<b>book-n-drive Station</b> carsharing		
	<b>N8</b> Nachtbus		<b>Ausgang</b> Station exit		<b>Stadtmobil Station</b> carsharing		

Linien: 44, 551, N11.



	<b>Regionalzug</b> Regional train		<b>Treppe</b> Staircase		<b>Bus- oder Bahnsteignummer</b> Platform number		<b>Sie sind hier</b> you are here
	<b>S-Bahn</b> Commuter train		<b>Rolltreppe</b> Escalator		<b>Schienersatzverkehr</b> Rail replacement bus		
	<b>U-Bahn</b> Subway		<b>Aufzug</b> Elevator		<b>Öffentliche Einrichtung</b> Public building		<b>N</b>
	<b>Straßenbahn</b> Tram		<b>RMV Verkaufsstelle</b> RMV Ticket Center		<b>Hausnummer</b> House number		
	<b>Bus</b> Bus		<b>Öffentliche Toilette</b> Public Restroom		<b>book-n-drive Station</b> carsharing		0 m 50 m 100 m 150 m
	<b>Nachtbus</b> Night bus		<b>Ausgang</b> Station exit		<b>Stadtmobil Station</b> carsharing		

Kartengrundlage: Stadtvermessungsamt Frankfurt a. M.  
Alle Angaben ohne Gewähr. Änderungen vorbehalten.  
© traffIQ Lokale Nahverkehrsbes. Frankfurt a. M.  
20-029 Stand: 11/2022.